



# Município de Ventania

Estado do Paraná

Av. Anacleto Bueno de Camargo, 825 – Centro – CEP 84345.000 – Fone: 42-3274-1144

www.ventania.pr.gov.br

Gabinete do Prefeito

## LEI Nº 864, DE 23 DE FEVEREIRO DE 2022

**SÚMULA:** Dispõe sobre o Perímetro Urbano do Município de Ventania.

Faço saber que a Câmara Municipal de Ventania, Estado do Paraná, **aprovou**, e eu, **Prefeito Municipal**, nos termos preconizados na Lei Orgânica do Município sanciono a seguinte:

**L E I:**

### CAPÍTULO ÚNICO DO PERÍMETRO URBANO

**Art. 1º** - O território municipal é dividido em zona urbana e zona rural, para fins urbanísticos e tributários.

**§ 1º** - As zonas urbanas no Município, para efeito desta Lei, serão as constantes do ANEXO I desta Lei ou outras definidas em lei própria.

**§ 2º** - A zona rural é constituída pelo restante do território do Município.

**Art. 2º** - A representação do perímetro da zona urbana e o cálculo analítico de área constam dos seguintes anexos, partes integrantes da presente Lei:

**I** - ANEXO I - Mapa do Perímetro Urbano da Sede Municipal;

**II** - ANEXO II - Mapa do Perímetro Urbano do Distrito Barro Preto;

**III** - ANEXO III - Descrição e Cálculo Analítico de Área - Azimutes, Lados e Coordenadas Geográficas - Sede Municipal;

**IV** - ANEXO IV - Descrição e Cálculo Analítico de Área - Azimutes, Lados e Coordenadas Geográficas - Distrito Barro Preto.

**Art. 3º** - Esta Lei entrará em vigor na data de sua publicação, revogadas as disposições em contrário.

Gabinete do Prefeito Municipal de Ventania, Estado do Paraná, em 23 de fevereiro de 2022.

  
**JOSÉ LUIZ BITTENCOURT**  
Prefeito Municipal

**PUBLICADO**

Jornal: Diário Oficial do Município  
Edição nº 455 - Páginas 3 a 9  
Data: 23 / fevereiro / 2022

**PUBLICADO**

Jornal: Diário dos Campos  
Edição nº 34273 - Pág. 7B  
Data: 24 / fevereiro / 2022



# Município de Ventania

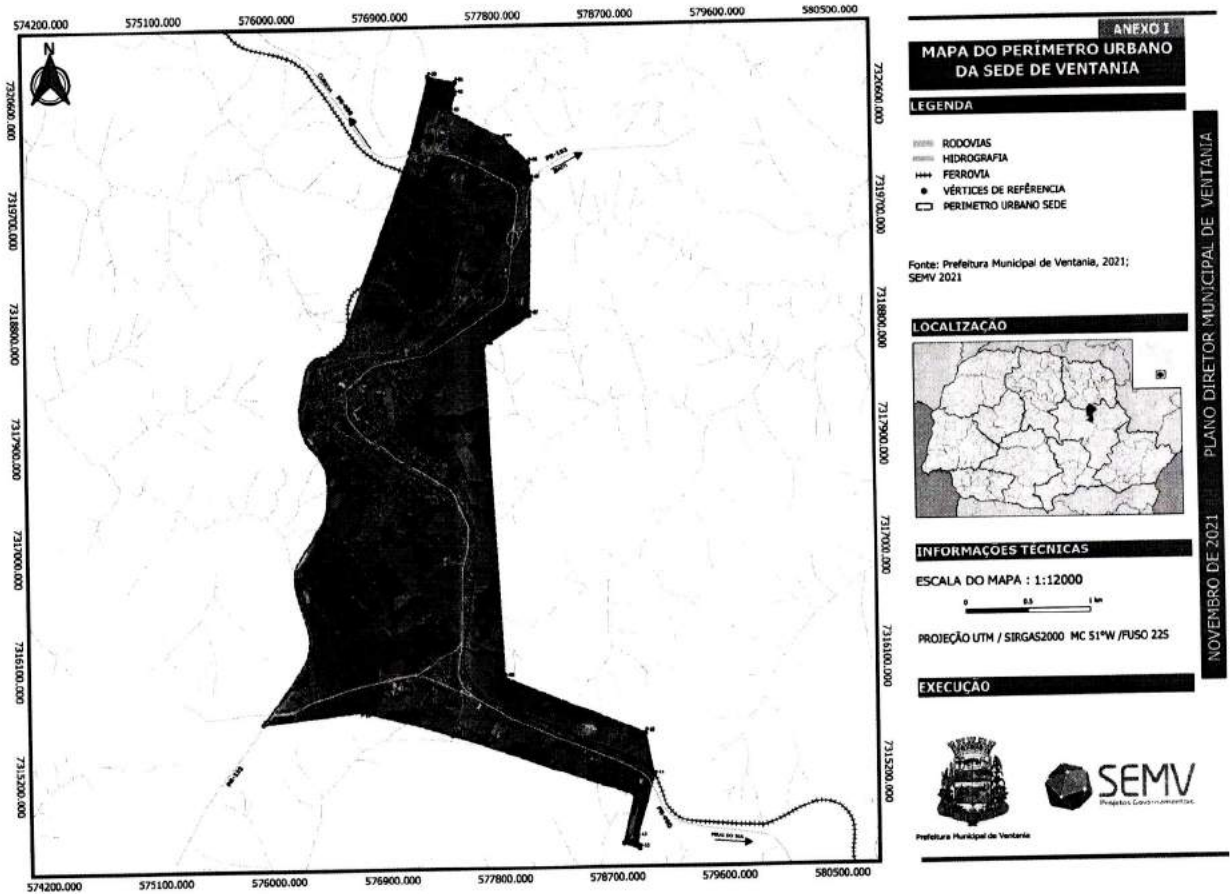
Estado do Paraná

Av. Anacleto Bueno de Camargo, 825 – Centro – CEP 84345.000 – Fone: 42-3274-1144

www.ventania.pr.gov.br

Gabinete do Prefeito

## ANEXO I





# Município de Ventania

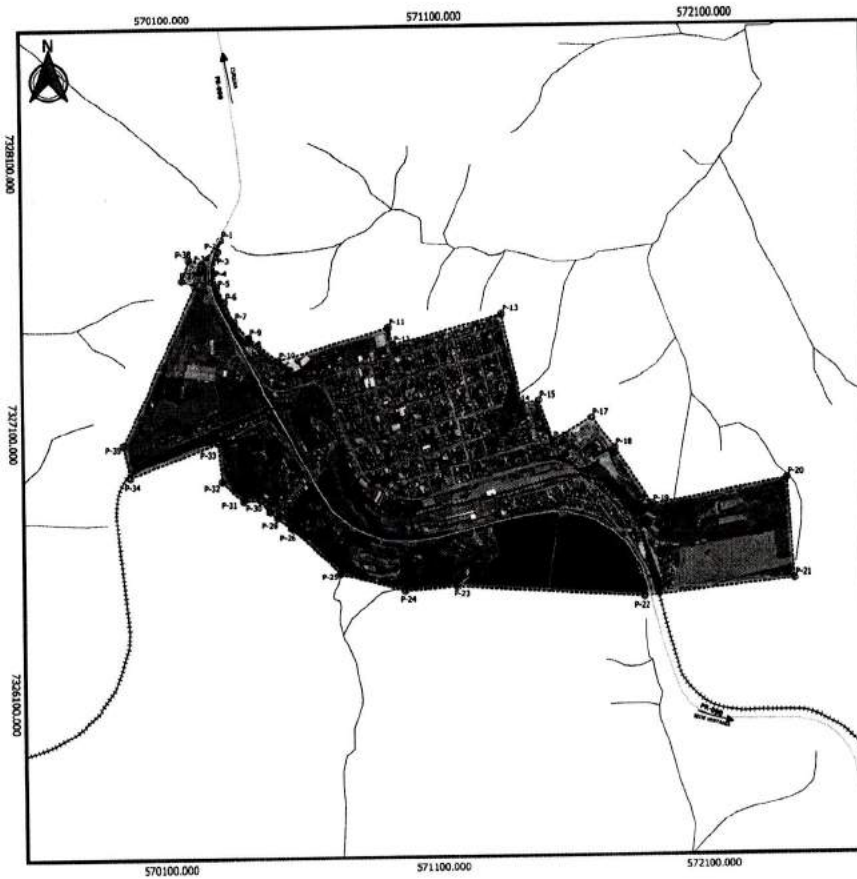
Estado do Paraná

Av. Anacleto Bueno de Camargo, 825 – Centro – CEP 84345.000 – Fone: 42-3274-1144

www.ventania.pr.gov.br

Gabinete do Prefeito

## ANEXO II



### ANEXO II MAPA DO PERÍMETRO URBANO BARRO PRETO/ VENTANIA

#### LEGENDA

HIDROGRAFIA

PERÍMETRO URBANO BARRO PRETO

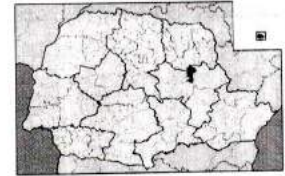
FERROVIA

VÉRTICES

RODOVIA

Fonte: Prefeitura Municipal de Ventania, 2022;  
SEMV 2022

#### LOCALIZAÇÃO



#### INFORMAÇÕES TÉCNICAS

ESCALA DO MAPA : 1:5500

PROJEÇÃO UTM / SIRGAS2000 MC 51°W / FUSO 22S

1.551.040,0391 m<sup>2</sup> OU 155,1040 HECTARES

#### EXECUÇÃO



Prefeitura Municipal de Ventania



NOVEMBRO DE 2021 PLANO DIRETOR MUNICIPAL DE VENTANIA





# Município de Ventania

Estado do Paraná

Av. Anacleto Bueno de Camargo, 825 – Centro – CEP 84345.000 – Fone: 42-3274-1144

www.ventania.pr.gov.br

Gabinete do Prefeito

## ANEXO III

### Descrição e Cálculo Analítico de Área – Azimutes, Lados e Coordenadas Geográficas. MEMORIAL DESCRITIVO

Fica considerado PERÍMETRO URBANO da sede do Município de Ventania, Estado do Paraná, os trechos compreendidos no memorial descritivo que segue:

Inicia-se a descrição deste perímetro no vértice **-P-0**, georreferenciado no Sistema Geodésico Brasileiro, DATUM - SIRGAS2000, MC-51°W, de coordenadas **N 7.320.800,965m** e **E 577.274,543m** de altitude **953,176m**, com azimute de 100°47'03" por uma distância de 218,61m até o vértice **-P-1**, de coordenadas **N 7.320.760,062m** e **E 577.489,289m** de altitude **975,616m**, com azimute de 181°57'48" por uma distância de 99,36m até o vértice **-P-2**, de coordenadas **N 7.320.660,756m** e **E 577.485,885m** de altitude **972,264m**, com azimute de 193°23'40" por uma distância de 150,37m até o vértice **-P-3**, de coordenadas **N 7.320.514,477m** e **E 577.451,051m** de altitude **974,893m**, com azimute de 117°16'19" por uma distância de 469,56m até o vértice **-P-4**, de coordenadas **N 7.320.299,317m** e **E 577.868,417m** de altitude **976,490m**, com azimute de 135°55'09" por uma distância de 285,49m até o vértice **-P-5**, de coordenadas **N 7.320.094,232m** e **E 578.067,026m** de altitude **1.004,803m**, com azimute de 173°10'54" por uma distância de 133,35m até o vértice **-P-6**, de coordenadas **N 7.319.961,826m** e **E 578.082,857m** de altitude **1.008,557m**, com azimute de 181°27'09" por uma distância de 1.094,83m até o vértice **-P-7**, de coordenadas **N 7.318.867,348m** e **E 578.055,106m** de altitude **1.015,094m**, com azimute de 237°19'50" por uma distância de 432,38m até o vértice **-P-8**, de coordenadas **N 7.318.633,954m** e **E 577.691,130m** de altitude **1.014,239m**, com azimute de 177°13'16" por uma distância de 2.654,48m até o vértice **-P-9**, de coordenadas **N 7.315.982,593m** e **E 577.819,830m** de altitude **1.011,977m**, com azimute de 111°36'23" por uma distância de 1.203,94m até o vértice **-P-10**, de coordenadas **N 7.315.539,268m** e **E 578.939,175m** de altitude **1.040,313m**, com azimute de 168°04'31" por uma distância de 337,48m até o vértice **-P-11**, de coordenadas **N 7.315.209,067m** e **E 579.008,909m** de altitude **1.043,482m**, com azimute de 196°35'40" por uma distância de 510,65m até o vértice **-P-12**, de coordenadas **N 7.314.719,681m** e **E 578.863,069m** de altitude **1.029,558m**, com azimute de 167°52'22" por uma distância de 91,54m até o vértice **-P-13**, de coordenadas **N 7.314.630,180m** e **E 578.882,300m** de altitude **1.025,652m**, com azimute de 289°14'41" por uma distância de 132,40m até o vértice **-P-14**, de coordenadas **N 7.314.673,821m** e **E 578.757,295m** de altitude **1.019,418m**, com azimute de 13°00'39" por uma distância de 390,97m até o vértice **-P-15**, de coordenadas **N 7.315.054,755m** e **E 578.845,316m** de altitude **1.031,531m**, com azimute de 288°46'39" por uma distância de 1.530,57m até o vértice **-P-16**, de coordenadas **N 7.315.547,435m** e **E 577.396,205m** de altitude **1.031,732m**, com azimute de 284°30'46" por uma distância de 740,85m até o vértice **-P-17**, de coordenadas **N 7.315.733,091m** e **E 576.678,992m** de altitude **1.009,551m**, com azimute de NaN°NaN'NaN" por uma distância de 0,00m até o vértice **-P-18**, de coordenadas **N 7.315.733,091m** e **E 576.678,992m** de altitude **1.009,551m**, com azimute de 90°00'00" por uma distância de 0,00m até o vértice **-P-19**, de coordenadas **N 7.315.733,091m** e **E 576.678,992m** de altitude **1.009,551m**, com azimute de 294°56'38" por uma distância de 0,00m até o vértice **-P-20**, de coordenadas **N 7.315.733,091m** e **E 576.678,992m** de altitude **1.009,551m**, com azimute de 263°23'44" por uma distância de 793,17m até o vértice **-P-21**, de coordenadas **N 7.315.641,865m** e **E 575.891,090m** de altitude **1.007,336m**, com azimute de 36°29'05" por uma distância de 504,39m até o vértice **-P-22**, de coordenadas **N 7.316.047,398m** e **E 576.191,003m** de altitude **999,338m**, com azimute de 33°09'22" por uma distância de 23,34m até o vértice **-P-23**, de coordenadas **N 7.316.066,939m** e **E 576.203,769m** de altitude **998,605m**, com azimute de 28°45'48" por uma distância de 22,23m até o vértice **-P-24**, de coordenadas **N 7.316.086,424m** e **E 576.214,464m** de altitude **997,832m**, com azimute de 29°58'11" por uma distância de 22,25m até o vértice **-P-25**, de coordenadas **N 7.316.105,700m** e **E 576.225,579m** de altitude **997,182m**, com azimute de 29°22'53" por uma distância de 23,08m até o vértice **-P-26**, de coordenadas **N 7.316.125,813m** e **E 576.236,904m** de altitude **996,569m**, com azimute de





# Município de Ventania

Estado do Paraná

Av. Anacleto Bueno de Camargo, 825 – Centro – CEP 84345.000 – Fone: 42-3274-1144

www.ventania.pr.gov.br

Gabinete do Prefeito

27°42'40" por uma distância de 16,71m até o vértice **-P-27**, de coordenadas **N 7.316.140,611m** e **E 576.244,677m** de altitude **996,130m**, com azimute de 16°52'26" por uma distância de 14,45m até o vértice **-P-28**, de coordenadas **N 7.316.154,439m** e **E 576.248,871m** de altitude **995,514m**, com azimute de 15°01'08" por uma distância de 21,04m até o vértice **-P-29**, de coordenadas **N 7.316.174,762m** e **E 576.254,324m** de altitude **994,590m**, com azimute de 13°30'30" por uma distância de 16,16m até o vértice **-P-30**, de coordenadas **N 7.316.190,476m** e **E 576.258,099m** de altitude **993,886m**, com azimute de 10°01'03" por uma distância de 14,47m até o vértice **-P-31**, de coordenadas **N 7.316.204,723m** e **E 576.260,616m** de altitude **993,276m**, com azimute de 11°03'05" por uma distância de 8,75m até o vértice **-P-32**, de coordenadas **N 7.316.213,313m** e **E 576.262,293m** de altitude **992,917m**, com azimute de 6°33'05" por uma distância de 73,53m até o vértice **-P-33**, de coordenadas **N 7.316.286,367m** e **E 576.270,683m** de altitude **989,721m**, com azimute de 0°00'00" por uma distância de 7,54m até o vértice **-P-34**, de coordenadas **N 7.316.293,909m** e **E 576.270,683m** de altitude **989,386m**, com azimute de 356°31'42" por uma distância de 6,93m até o vértice **-P-35**, de coordenadas **N 7.316.300,823m** e **E 576.270,264m** de altitude **989,060m**, com azimute de 353°08'34" por uma distância de 39,63m até o vértice **-P-36**, de coordenadas **N 7.316.340,172m** e **E 576.265,532m** de altitude **987,189m**, com azimute de 348°14'36" por uma distância de 55,33m até o vértice **-P-37**, de coordenadas **N 7.316.394,344m** e **E 576.254,257m** de altitude **984,889m**, com azimute de 343°30'02" por uma distância de 54,82m até o vértice **-P-38**, de coordenadas **N 7.316.446,908m** e **E 576.238,688m** de altitude **982,958m**, com azimute de 344°18'09" por uma distância de 139,06m até o vértice **-P-39**, de coordenadas **N 7.316.580,786m** e **E 576.201,063m** de altitude **976,861m**, com azimute de 343°00'28" por uma distância de 128,63m até o vértice **-P-40**, de coordenadas **N 7.316.703,800m** e **E 576.163,472m** de altitude **970,358m**, com azimute de 351°35'57" por uma distância de 25,58m até o vértice **-P-41**, de coordenadas **N 7.316.729,102m** e **E 576.159,736m** de altitude **968,463m**, com azimute de 352°08'21" por uma distância de 24,29m até o vértice **-P-42**, de coordenadas **N 7.316.753,160m** e **E 576.156,414m** de altitude **966,066m**, com azimute de 355°33'09" por uma distância de 16,04m até o vértice **-P-43**, de coordenadas **N 7.316.769,155m** e **E 576.155,170m** de altitude **964,395m**, com azimute de 358°17'49" por uma distância de 41,91m até o vértice **-P-44**, de coordenadas **N 7.316.811,049m** e **E 576.153,924m** de altitude **959,817m**, com azimute de 2°45'42" por uma distância de 34,47m até o vértice **-P-45**, de coordenadas **N 7.316.845,476m** e **E 576.155,585m** de altitude **955,975m**, com azimute de 10°55'59" por uma distância de 24,08m até o vértice **-P-46**, de coordenadas **N 7.316.869,119m** e **E 576.160,152m** de altitude **953,673m**, com azimute de 22°17'43" por uma distância de 37,21m até o vértice **-P-47**, de coordenadas **N 7.316.903,546m** e **E 576.174,269m** de altitude **952,862m**, com azimute de 31°03'34" por uma distância de 146,56m até o vértice **-P-48**, de coordenadas **N 7.317.029,092m** e **E 576.249,881m** de altitude **950,996m**, com azimute de 31°03'14" por uma distância de 123,20m até o vértice **-P-49**, de coordenadas **N 7.317.134,633m** e **E 576.313,432m** de altitude **947,395m**, com azimute de 30°26'43" por uma distância de 109,99m até o vértice **-P-50**, de coordenadas **N 7.317.229,457m** e **E 576.369,166m** de altitude **950,145m**, com azimute de 25°51'58" por uma distância de 37,04m até o vértice **-P-51**, de coordenadas **N 7.317.262,790m** e **E 576.385,327m** de altitude **952,601m**, com azimute de 19°45'01" por uma distância de 50,91m até o vértice **-P-52**, de coordenadas **N 7.317.310,706m** e **E 576.402,531m** de altitude **959,387m**, com azimute de 15°01'56" por uma distância de 44,22m até o vértice **-P-53**, de coordenadas **N 7.317.353,413m** e **E 576.414,000m** de altitude **964,169m**, com azimute de 5°11'58" por uma distância de 34,52m até o vértice **-P-54**, de coordenadas **N 7.317.387,788m** e **E 576.417,128m** de altitude **966,557m**, com azimute de 3°35'22" por uma distância de 116,73m até o vértice **-P-55**, de coordenadas **N 7.317.504,286m** e **E 576.424,436m** de altitude **968,783m**, com azimute de 0°00'00" por uma distância de 63,54m até o vértice **-P-56**, de coordenadas **N 7.317.567,826m** e **E 576.424,436m** de altitude **969,873m**, com azimute de 356°33'26" por uma distância de 79,21m até o vértice **-P-57**, de coordenadas **N 7.317.646,895m** e **E 576.419,679m** de altitude **973,019m**, com azimute de 348°53'08" por uma distância de 27,86m até o vértice **-P-58**, de coordenadas **N 7.317.674,229m** e **E 576.414,309m** de altitude **974,825m**, com azimute de 343°00'32" por uma distância de 25,38m até o vértice **-P-59**, de coordenadas **N 7.317.698,498m** e **E 576.406,894m** de altitude **976,357m**, com azimute de 337°15'57" por







# Município de Ventania

Estado do Paraná

Av. Anacleto Bueno de Camargo, 825 – Centro – CEP 84345.000 – Fone: 42-3274-1144

www.ventania.pr.gov.br

Gabinete do Prefeito

uma distância de 23,82m até o vértice **-P-60**, de coordenadas **N 7.317.720,467m** e **E 576.397,688m** de altitude **977,437m**, com azimute de **332°55'04"** por uma distância de 51,35m até o vértice **-P-61**, de coordenadas **N 7.317.766,188m** e **E 576.374,309m** de altitude **978,832m**, com azimute de **330°08'26"** por uma distância de 28,18m até o vértice **-P-62**, de coordenadas **N 7.317.790,630m** e **E 576.360,278m** de altitude **979,754m**, com azimute de **320°56'50"** por uma distância de 43,97m até o vértice **-P-63**, de coordenadas **N 7.317.824,777m** e **E 576.332,574m** de altitude **982,306m**, com azimute de **320°05'24"** por uma distância de 34,21m até o vértice **-P-64**, de coordenadas **N 7.317.851,016m** e **E 576.310,627m** de altitude **984,799m**, com azimute de **310°09'53"** por uma distância de 27,31m até o vértice **-P-65**, de coordenadas **N 7.317.868,628m** e **E 576.289,760m** de altitude **985,988m**, com azimute de **327°14'22"** por uma distância de 17,95m até o vértice **-P-66**, de coordenadas **N 7.317.883,724m** e **E 576.280,045m** de altitude **987,034m**, com azimute de **328°11'02"** por uma distância de 25,99m até o vértice **-P-67**, de coordenadas **N 7.317.905,808m** e **E 576.266,344m** de altitude **988,571m**, com azimute de **333°24'46"** por uma distância de 28,94m até o vértice **-P-68**, de coordenadas **N 7.317.931,688m** e **E 576.253,392m** de altitude **990,251m**, com azimute de **340°14'59"** por uma distância de 35,14m até o vértice **-P-69**, de coordenadas **N 7.317.964,756m** e **E 576.241,519m** de altitude **991,979m**, com azimute de **338°03'04"** por uma distância de 29,84m até o vértice **-P-70**, de coordenadas **N 7.317.992,433m** e **E 576.230,366m** de altitude **993,218m**, com azimute de **342°57'01"** por uma distância de 33,35m até o vértice **-P-71**, de coordenadas **N 7.318.024,322m** e **E 576.220,586m** de altitude **994,232m**, com azimute de **352°13'39"** por uma distância de 22,03m até o vértice **-P-72**, de coordenadas **N 7.318.046,151m** e **E 576.217,606m** de altitude **994,534m**, com azimute de **356°07'51"** por uma distância de 36,80m até o vértice **-P-73**, de coordenadas **N 7.318.082,863m** e **E 576.215,123m** de altitude **995,103m**, com azimute de **358°55'59"** por uma distância de 88,30m até o vértice **-P-74**, de coordenadas **N 7.318.171,144m** e **E 576.213,479m** de altitude **994,346m**, com azimute de **10°45'03"** por uma distância de 241,18m até o vértice **-P-75**, de coordenadas **N 7.318.408,089m** e **E 576.258,469m** de altitude **1.001,683m**, com azimute de **10°45'06"** por uma distância de 1,00m até o vértice **-P-76**, de coordenadas **N 7.318.409,071m** e **E 576.258,655m** de altitude **1.001,739m**, com azimute de **10°45'25"** por uma distância de 1,00m até o vértice **-P-77**, de coordenadas **N 7.318.410,054m** e **E 576.258,842m** de altitude **1.001,795m**, com azimute de **10°46'03"** por uma distância de 1,00m até o vértice **-P-78**, de coordenadas **N 7.318.411,036m** e **E 576.259,029m** de altitude **1.001,851m**, com azimute de **10°47'00"** por uma distância de 1,00m até o vértice **-P-79**, de coordenadas **N 7.318.412,018m** e **E 576.259,216m** de altitude **1.001,907m**, com azimute de **10°48'15"** por uma distância de 1,00m até o vértice **-P-80**, de coordenadas **N 7.318.413,001m** e **E 576.259,403m** de altitude **1.001,962m**, com azimute de **10°49'49"** por uma distância de 1,00m até o vértice **-P-81**, de coordenadas **N 7.318.413,983m** e **E 576.259,591m** de altitude **1.002,018m**, com azimute de **10°51'42"** por uma distância de 1,00m até o vértice **-P-82**, de coordenadas **N 7.318.414,965m** e **E 576.259,780m** de altitude **1.002,074m**, com azimute de **10°53'54"** por uma distância de 1,00m até o vértice **-P-83**, de coordenadas **N 7.318.415,947m** e **E 576.259,969m** de altitude **1.002,129m**, com azimute de **10°56'25"** por uma distância de 1,00m até o vértice **-P-84**, de coordenadas **N 7.318.416,929m** e **E 576.260,158m** de altitude **1.002,185m**, com azimute de **10°59'15"** por uma distância de 1,00m até o vértice **-P-85**, de coordenadas **N 7.318.417,910m** e **E 576.260,349m** de altitude **1.002,240m**, com azimute de **11°02'23"** por uma distância de 1,00m até o vértice **-P-86**, de coordenadas **N 7.318.418,892m** e **E 576.260,540m** de altitude **1.002,296m**, com azimute de **11°05'51"** por uma distância de 1,00m até o vértice **-P-87**, de coordenadas **N 7.318.419,873m** e **E 576.260,733m** de altitude **1.002,352m**, com azimute de **11°09'37"** por uma distância de 1,00m até o vértice **-P-88**, de coordenadas **N 7.318.420,854m** e **E 576.260,927m** de altitude **1.002,407m**, com azimute de **11°13'42"** por uma distância de 1,00m até o vértice **-P-89**, de coordenadas **N 7.318.421,835m** e **E 576.261,121m** de altitude **1.002,463m**, com azimute de **11°18'06"** por uma distância de 1,00m até o vértice **-P-90**, de coordenadas **N 7.318.422,816m** e **E 576.261,317m** de altitude **1.002,518m**, com azimute de **11°22'49"** por uma distância de 1,00m até o vértice **-P-91**, de coordenadas **N 7.318.423,796m** e **E 576.261,515m** de altitude **1.002,574m**, com azimute de **11°27'50"** por uma distância de 1,00m até o vértice **-P-92**, de coordenadas **N 7.318.424,776m** e **E 576.261,713m** de altitude **1.002,630m**, com azimute de **11°33'11"** por uma distância de 1,00m até o vértice **-P-93**, de coordenadas **N 7.318.425,756m** e **E 576.261,914m** de altitude **1.002,686m**, com azimute de





# Município de Ventania

Estado do Paraná

Av. Anacleto Bueno de Camargo, 825 – Centro – CEP 84345.000 – Fone: 42-3274-1144

www.ventania.pr.gov.br

Gabinete do Prefeito

11°38'50" por uma distância de 1,00m até o vértice **-P-94**, de coordenadas **N 7.318.426,735m** e **E 576.262,115m** de altitude **1.002,741m**, com azimute de 11°44'48" por uma distância de 1,00m até o vértice **-P-95**, de coordenadas **N 7.318.427,714m** e **E 576.262,319m** de altitude **1.002,797m**, com azimute de 11°51'05" por uma distância de 1,00m até o vértice **-P-96**, de coordenadas **N 7.318.428,693m** e **E 576.262,524m** de altitude **1.002,853m**, com azimute de 11°57'41" por uma distância de 1,00m até o vértice **-P-97**, de coordenadas **N 7.318.429,671m** e **E 576.262,732m** de altitude **1.002,909m**, com azimute de 12°04'36" por uma distância de 1,00m até o vértice **-P-98**, de coordenadas **N 7.318.430,649m** e **E 576.262,941m** de altitude **1.002,965m**, com azimute de 12°11'50" por uma distância de 1,00m até o vértice **-P-99**, de coordenadas **N 7.318.431,627m** e **E 576.263,152m** de altitude **1.003,021m**, com azimute de 12°19'22" por uma distância de 1,00m até o vértice **-P-100**, de coordenadas **N 7.318.432,604m** e **E 576.263,366m** de altitude **1.003,077m**, com azimute de 12°27'14" por uma distância de 1,00m até o vértice **-P-101**, de coordenadas **N 7.318.433,580m** e **E 576.263,581m** de altitude **1.003,134m**, com azimute de 12°35'24" por uma distância de 1,00m até o vértice **-P-102**, de coordenadas **N 7.318.434,556m** e **E 576.263,799m** de altitude **1.003,190m**, com azimute de 12°43'53" por uma distância de 1,00m até o vértice **-P-103**, de coordenadas **N 7.318.435,531m** e **E 576.264,020m** de altitude **1.003,246m**, com azimute de 12°52'41" por uma distância de 1,00m até o vértice **-P-104**, de coordenadas **N 7.318.436,506m** e **E 576.264,242m** de altitude **1.003,303m**, com azimute de 13°01'47" por uma distância de 1,00m até o vértice **-P-105**, de coordenadas **N 7.318.437,481m** e **E 576.264,468m** de altitude **1.003,359m**, com azimute de 13°11'13" por uma distância de 1,00m até o vértice **-P-106**, de coordenadas **N 7.318.438,454m** e **E 576.264,696m** de altitude **1.003,416m**, com azimute de 13°20'57" por uma distância de 1,00m até o vértice **-P-107**, de coordenadas **N 7.318.439,427m** e **E 576.264,927m** de altitude **1.003,473m**, com azimute de 13°31'01" por uma distância de 1,00m até o vértice **-P-108**, de coordenadas **N 7.318.440,399m** e **E 576.265,161m** de altitude **1.003,530m**, com azimute de 13°41'23" por uma distância de 1,00m até o vértice **-P-109**, de coordenadas **N 7.318.441,371m** e **E 576.265,397m** de altitude **1.003,587m**, com azimute de 13°52'04" por uma distância de 1,00m até o vértice **-P-110**, de coordenadas **N 7.318.442,342m** e **E 576.265,637m** de altitude **1.003,644m**, com azimute de 14°03'04" por uma distância de 1,00m até o vértice **-P-111**, de coordenadas **N 7.318.443,312m** e **E 576.265,880m** de altitude **1.003,701m**, com azimute de 14°14'22" por uma distância de 1,00m até o vértice **-P-112**, de coordenadas **N 7.318.444,281m** e **E 576.266,126m** de altitude **1.003,759m**, com azimute de 14°26'00" por uma distância de 1,00m até o vértice **-P-113**, de coordenadas **N 7.318.445,250m** e **E 576.266,375m** de altitude **1.003,816m**, com azimute de 14°37'56" por uma distância de 1,00m até o vértice **-P-114**, de coordenadas **N 7.318.446,217m** e **E 576.266,628m** de altitude **1.003,874m**, com azimute de 14°50'11" por uma distância de 1,00m até o vértice **-P-115**, de coordenadas **N 7.318.447,184m** e **E 576.266,884m** de altitude **1.003,931m**, com azimute de 15°02'45" por uma distância de 1,00m até o vértice **-P-116**, de coordenadas **N 7.318.448,150m** e **E 576.267,143m** de altitude **1.003,989m**, com azimute de 15°15'38" por uma distância de 1,00m até o vértice **-P-117**, de coordenadas **N 7.318.449,114m** e **E 576.267,406m** de altitude **1.004,047m**, com azimute de 15°28'50" por uma distância de 1,00m até o vértice **-P-118**, de coordenadas **N 7.318.450,078m** e **E 576.267,673m** de altitude **1.004,106m**, com azimute de 15°42'21" por uma distância de 1,00m até o vértice **-P-119**, de coordenadas **N 7.318.451,041m** e **E 576.267,944m** de altitude **1.004,164m**, com azimute de 15°56'10" por uma distância de 1,00m até o vértice **-P-120**, de coordenadas **N 7.318.452,002m** e **E 576.268,219m** de altitude **1.004,223m**, com azimute de 16°10'19" por uma distância de 1,00m até o vértice **-P-121**, de coordenadas **N 7.318.452,963m** e **E 576.268,497m** de altitude **1.004,281m**, com azimute de 16°24'46" por uma distância de 1,00m até o vértice **-P-122**, de coordenadas **N 7.318.453,922m** e **E 576.268,780m** de altitude **1.004,340m**, com azimute de 16°39'32" por uma distância de 1,00m até o vértice **-P-123**, de coordenadas **N 7.318.454,880m** e **E 576.269,066m** de altitude **1.004,399m**, com azimute de 16°54'37" por uma distância de 1,00m até o vértice **-P-124**, de coordenadas **N 7.318.455,837m** e **E 576.269,357m** de altitude **1.004,458m**, com azimute de 17°10'01" por uma distância de 1,00m até o vértice **-P-125**, de coordenadas **N 7.318.456,792m** e **E 576.269,652m** de altitude **1.004,517m**, com azimute de 17°25'43" por uma distância de 1,00m até o vértice **-P-126**, de coordenadas **N 7.318.457,746m** e **E 576.269,952m** de altitude **1.004,576m**, com azimute de 17°41'45" por uma distância de 1,00m até o vértice **-P-127**, de





# Município de Ventania

Estado do Paraná

Av. Anacleto Bueno de Camargo, 825 – Centro – CEP 84345.000 – Fone: 42-3274-1144

[www.ventania.pr.gov.br](http://www.ventania.pr.gov.br)

**Gabinete do Prefeito**

coordenadas **N 7.318.458,699m** e **E 576.270,256m** de altitude **1.004,632m**, com azimute de **17°58'05"** por uma distância de 1,00m até o vértice **-P-128**, de coordenadas **N 7.318.459,650m** e **E 576.270,564m** de altitude **1.004,689m**, com azimute de **18°14'44"** por uma distância de 1,00m até o vértice **-P-129**, de coordenadas **N 7.318.460,600m** e **E 576.270,877m** de altitude **1.004,745m**, com azimute de **18°31'42"** por uma distância de 1,00m até o vértice **-P-130**, de coordenadas **N 7.318.461,548m** e **E 576.271,195m** de altitude **1.004,801m**, com azimute de **18°48'59"** por uma distância de 1,00m até o vértice **-P-131**, de coordenadas **N 7.318.462,495m** e **E 576.271,518m** de altitude **1.004,857m**, com azimute de **19°06'35"** por uma distância de 1,00m até o vértice **-P-132**, de coordenadas **N 7.318.463,440m** e **E 576.271,845m** de altitude **1.004,913m**, com azimute de **19°24'30"** por uma distância de 1,00m até o vértice **-P-133**, de coordenadas **N 7.318.464,383m** e **E 576.272,177m** de altitude **1.004,969m**, com azimute de **19°42'43"** por uma distância de 1,00m até o vértice **-P-134**, de coordenadas **N 7.318.465,324m** e **E 576.272,515m** de altitude **1.005,024m**, com azimute de **20°01'15"** por uma distância de 1,00m até o vértice **-P-135**, de coordenadas **N 7.318.466,264m** e **E 576.272,857m** de altitude **1.005,080m**, com azimute de **20°20'06"** por uma distância de 1,00m até o vértice **-P-136**, de coordenadas **N 7.318.467,201m** e **E 576.273,205m** de altitude **1.005,135m**, com azimute de **20°39'16"** por uma distância de 1,00m até o vértice **-P-137**, de coordenadas **N 7.318.468,137m** e **E 576.273,557m** de altitude **1.005,191m**, com azimute de **20°58'45"** por uma distância de 1,00m até o vértice **-P-138**, de coordenadas **N 7.318.469,071m** e **E 576.273,915m** de altitude **1.005,229m**, com azimute de **21°18'33"** por uma distância de 1,00m até o vértice **-P-139**, de coordenadas **N 7.318.470,002m** e **E 576.274,279m** de altitude **1.005,247m**, com azimute de **21°38'40"** por uma distância de 1,00m até o vértice **-P-140**, de coordenadas **N 7.318.470,932m** e **E 576.274,648m** de altitude **1.005,265m**, com azimute de **21°59'05"** por uma distância de 1,00m até o vértice **-P-141**, de coordenadas **N 7.318.471,859m** e **E 576.275,022m** de altitude **1.005,283m**, com azimute de **22°19'49"** por uma distância de 1,00m até o vértice **-P-142**, de coordenadas **N 7.318.472,784m** e **E 576.275,402m** de altitude **1.005,301m**, com azimute de **22°40'52"** por uma distância de 1,00m até o vértice **-P-143**, de coordenadas **N 7.318.473,707m** e **E 576.275,788m** de altitude **1.005,319m**, com azimute de **23°02'14"** por uma distância de 1,00m até o vértice **-P-144**, de coordenadas **N 7.318.474,627m** e **E 576.276,179m** de altitude **1.005,337m**, com azimute de **23°23'55"** por uma distância de 1,00m até o vértice **-P-145**, de coordenadas **N 7.318.475,545m** e **E 576.276,576m** de altitude **1.005,354m**, com azimute de **23°56'52"** por uma distância de 2,00m até o vértice **-P-146**, de coordenadas **N 7.318.477,373m** e **E 576.277,388m** de altitude **1.005,390m**, com azimute de **24°29'51"** por uma distância de 1,00m até o vértice **-P-147**, de coordenadas **N 7.318.478,283m** e **E 576.277,802m** de altitude **1.005,407m**, com azimute de **24°51'51"** por uma distância de 1,00m até o vértice **-P-148**, de coordenadas **N 7.318.479,190m** e **E 576.278,223m** de altitude **1.005,424m**, com azimute de **25°13'50"** por uma distância de 1,00m até o vértice **-P-149**, de coordenadas **N 7.318.480,095m** e **E 576.278,649m** de altitude **1.005,442m**, com azimute de **25°35'50"** por uma distância de 1,00m até o vértice **-P-150**, de coordenadas **N 7.318.480,996m** e **E 576.279,081m** de altitude **1.005,459m**, com azimute de **25°57'50"** por uma distância de 1,00m até o vértice **-P-151**, de coordenadas **N 7.318.481,896m** e **E 576.279,519m** de altitude **1.005,476m**, com azimute de **26°19'49"** por uma distância de 1,00m até o vértice **-P-152**, de coordenadas **N 7.318.482,792m** e **E 576.279,963m** de altitude **1.005,492m**, com azimute de **26°41'49"** por uma distância de 1,00m até o vértice **-P-153**, de coordenadas **N 7.318.483,685m** e **E 576.280,412m** de altitude **1.005,509m**, com azimute de **27°03'49"** por uma distância de 1,00m até o vértice **-P-154**, de coordenadas **N 7.318.484,576m** e **E 576.280,867m** de altitude **1.005,525m**, com azimute de **27°25'48"** por uma distância de 1,00m até o vértice **-P-155**, de coordenadas **N 7.318.485,463m** e **E 576.281,328m** de altitude **1.005,542m**, com azimute de **27°47'48"** por uma distância de 1,00m até o vértice **-P-156**, de coordenadas **N 7.318.486,348m** e **E 576.281,794m** de altitude **1.005,558m**, com azimute de **28°09'48"** por uma distância de 1,00m até o vértice **-P-157**, de coordenadas **N 7.318.487,229m** e **E 576.282,266m** de altitude **1.005,574m**, com azimute de **28°31'47"** por uma distância de 1,00m até o vértice **-P-158**, de coordenadas **N 7.318.488,108m** e **E 576.282,743m** de altitude **1.005,590m**, com azimute de **28°53'47"** por uma distância de 1,00m até o vértice **-P-159**, de coordenadas **N 7.318.488,984m** e **E 576.283,227m** de altitude **1.005,605m**, com azimute de **29°15'47"** por uma distância de 1,00m até o vértice **-P-160**, de coordenadas **N**





# Município de Ventania

Estado do Paraná

Av. Anacleto Bueno de Camargo, 825 – Centro – CEP 84345.000 – Fone: 42-3274-1144

www.ventania.pr.gov.br

Gabinete do Prefeito

7.318.489,856m e E 576.283,715m de altitude 1.005,621m, com azimute de 29°37'46" por uma distância de 1,00m até o vértice -P-161, de coordenadas N 7.318.490,725m e E 576.284,210m de altitude 1.005,636m, com azimute de 29°59'46" por uma distância de 1,00m até o vértice -P-162, de coordenadas N 7.318.491,591m e E 576.284,710m de altitude 1.005,651m, com azimute de 30°21'46" por uma distância de 1,00m até o vértice -P-163, de coordenadas N 7.318.492,454m e E 576.285,215m de altitude 1.005,666m, com azimute de 30°43'45" por uma distância de 1,00m até o vértice -P-164, de coordenadas N 7.318.493,314m e E 576.285,726m de altitude 1.005,680m, com azimute de 31°05'45" por uma distância de 1,00m até o vértice -P-165, de coordenadas N 7.318.494,170m e E 576.286,243m de altitude 1.005,695m, com azimute de 31°27'45" por uma distância de 1,00m até o vértice -P-166, de coordenadas N 7.318.495,023m e E 576.286,765m de altitude 1.005,709m, com azimute de 31°49'44" por uma distância de 1,00m até o vértice -P-167, de coordenadas N 7.318.495,873m e E 576.287,292m de altitude 1.005,723m, com azimute de 32°11'44" por uma distância de 1,00m até o vértice -P-168, de coordenadas N 7.318.496,719m e E 576.287,825m de altitude 1.005,736m, com azimute de 32°33'44" por uma distância de 1,00m até o vértice -P-169, de coordenadas N 7.318.497,562m e E 576.288,363m de altitude 1.005,750m, com azimute de 32°55'44" por uma distância de 1,00m até o vértice -P-170, de coordenadas N 7.318.498,401m e E 576.288,907m de altitude 1.005,763m, com azimute de 33°17'43" por uma distância de 1,00m até o vértice -P-171, de coordenadas N 7.318.499,237m e E 576.289,456m de altitude 1.005,775m, com azimute de 33°39'43" por uma distância de 1,00m até o vértice -P-172, de coordenadas N 7.318.500,069m e E 576.290,010m de altitude 1.005,788m, com azimute de 34°01'43" por uma distância de 1,00m até o vértice -P-173, de coordenadas N 7.318.500,898m e E 576.290,570m de altitude 1.005,800m, com azimute de 34°23'42" por uma distância de 1,00m até o vértice -P-174, de coordenadas N 7.318.501,723m e E 576.291,134m de altitude 1.005,812m, com azimute de 34°45'42" por uma distância de 1,00m até o vértice -P-175, de coordenadas N 7.318.502,545m e E 576.291,705m de altitude 1.005,824m, com azimute de 35°07'42" por uma distância de 1,00m até o vértice -P-176, de coordenadas N 7.318.503,362m e E 576.292,280m de altitude 1.005,836m, com azimute de 35°29'41" por uma distância de 1,00m até o vértice -P-177, de coordenadas N 7.318.504,177m e E 576.292,861m de altitude 1.005,847m, com azimute de 35°51'41" por uma distância de 1,00m até o vértice -P-178, de coordenadas N 7.318.504,987m e E 576.293,446m de altitude 1.005,858m, com azimute de 36°13'41" por uma distância de 1,00m até o vértice -P-179, de coordenadas N 7.318.505,794m e E 576.294,037m de altitude 1.005,868m, com azimute de 36°35'40" por uma distância de 1,00m até o vértice -P-180, de coordenadas N 7.318.506,597m e E 576.294,634m de altitude 1.005,879m, com azimute de 36°57'40" por uma distância de 1,00m até o vértice -P-181, de coordenadas N 7.318.507,396m e E 576.295,235m de altitude 1.005,888m, com azimute de 37°19'40" por uma distância de 1,00m até o vértice -P-182, de coordenadas N 7.318.508,191m e E 576.295,841m de altitude 1.005,898m, com azimute de 37°41'39" por uma distância de 1,00m até o vértice -P-183, de coordenadas N 7.318.508,982m e E 576.296,453m de altitude 1.005,908m, com azimute de 38°03'39" por uma distância de 1,00m até o vértice -P-184, de coordenadas N 7.318.509,769m e E 576.297,069m de altitude 1.005,917m, com azimute de 38°25'39" por uma distância de 1,00m até o vértice -P-185, de coordenadas N 7.318.510,553m e E 576.297,691m de altitude 1.005,925m, com azimute de 38°47'38" por uma distância de 1,00m até o vértice -P-186, de coordenadas N 7.318.511,332m e E 576.298,317m de altitude 1.005,934m, com azimute de 39°09'38" por uma distância de 1,00m até o vértice -P-187, de coordenadas N 7.318.512,108m e E 576.298,949m de altitude 1.005,942m, com azimute de 39°31'38" por uma distância de 1,00m até o vértice -P-188, de coordenadas N 7.318.512,879m e E 576.299,585m de altitude 1.005,950m, com azimute de 39°53'37" por uma distância de 1,00m até o vértice -P-189, de coordenadas N 7.318.513,646m e E 576.300,227m de altitude 1.005,957m, com azimute de 40°15'37" por uma distância de 1,00m até o vértice -P-190, de coordenadas N 7.318.514,409m e E 576.300,873m de altitude 1.005,964m, com azimute de 40°37'37" por uma distância de 1,00m até o vértice -P-191, de coordenadas N 7.318.515,168m e E 576.301,524m de altitude 1.005,971m, com azimute de 40°59'36" por uma distância de 1,00m até o vértice -P-192, de coordenadas N 7.318.515,923m e E 576.302,180m de altitude 1.005,977m, com azimute de 41°21'36" por uma distância de 1,00m até o vértice -P-193, de coordenadas N 7.318.516,674m e E





# Município de Ventania

Estado do Paraná

Av. Anacleto Bueno de Camargo, 825 – Centro – CEP 84345.000 – Fone: 42-3274-1144

[www.ventania.pr.gov.br](http://www.ventania.pr.gov.br)

**Gabinete do Prefeito**

576.302,841m de altitude 1.005,983m, com azimute de 41°43'36" por uma distância de 1,00m até o vértice -P-194, de coordenadas N 7.318.517,420m e E 576.303,506m de altitude 1.005,989m, com azimute de 42°05'35" por uma distância de 1,00m até o vértice -P-195, de coordenadas N 7.318.518,162m e E 576.304,177m de altitude 1.005,995m, com azimute de 42°27'35" por uma distância de 1,00m até o vértice -P-196, de coordenadas N 7.318.518,900m e E 576.304,852m de altitude 1.006,000m, com azimute de 42°49'35" por uma distância de 1,00m até o vértice -P-197, de coordenadas N 7.318.519,633m e E 576.305,531m de altitude 1.006,004m, com azimute de 43°11'34" por uma distância de 1,00m até o vértice -P-198, de coordenadas N 7.318.520,362m e E 576.306,216m de altitude 1.006,009m, com azimute de 43°33'34" por uma distância de 1,00m até o vértice -P-199, de coordenadas N 7.318.521,087m e E 576.306,905m de altitude 1.006,013m, com azimute de 43°55'34" por uma distância de 1,00m até o vértice -P-200, de coordenadas N 7.318.521,807m e E 576.307,599m de altitude 1.006,017m, com azimute de 44°17'33" por uma distância de 1,00m até o vértice -P-201, de coordenadas N 7.318.522,523m e E 576.308,297m de altitude 1.006,020m, com azimute de 44°39'33" por uma distância de 1,00m até o vértice -P-202, de coordenadas N 7.318.523,234m e E 576.309,000m de altitude 1.006,023m, com azimute de 45°01'33" por uma distância de 1,00m até o vértice -P-203, de coordenadas N 7.318.523,941m e E 576.309,707m de altitude 1.006,026m, com azimute de 45°23'32" por uma distância de 1,00m até o vértice -P-204, de coordenadas N 7.318.524,643m e E 576.310,419m de altitude 1.006,028m, com azimute de 45°45'32" por uma distância de 1,00m até o vértice -P-205, de coordenadas N 7.318.525,341m e E 576.311,136m de altitude 1.006,030m, com azimute de 46°07'32" por uma distância de 1,00m até o vértice -P-206, de coordenadas N 7.318.526,034m e E 576.311,857m de altitude 1.006,032m, com azimute de 46°29'31" por uma distância de 1,00m até o vértice -P-207, de coordenadas N 7.318.526,722m e E 576.312,582m de altitude 1.006,033m, com azimute de 46°51'31" por uma distância de 1,00m até o vértice -P-208, de coordenadas N 7.318.527,406m e E 576.313,312m de altitude 1.006,034m, com azimute de 47°13'31" por uma distância de 1,00m até o vértice -P-209, de coordenadas N 7.318.528,085m e E 576.314,046m de altitude 1.006,034m, com azimute de 47°35'30" por uma distância de 1,00m até o vértice -P-210, de coordenadas N 7.318.528,760m e E 576.314,784m de altitude 1.006,035m, com azimute de 47°57'30" por uma distância de 1,00m até o vértice -P-211, de coordenadas N 7.318.529,429m e E 576.315,527m de altitude 1.006,034m, com azimute de 48°19'30" por uma distância de 1,00m até o vértice -P-212, de coordenadas N 7.318.530,094m e E 576.316,273m de altitude 1.006,034m, com azimute de 48°41'29" por uma distância de 1,00m até o vértice -P-213, de coordenadas N 7.318.530,754m e E 576.317,025m de altitude 1.006,033m, com azimute de 49°03'29" por uma distância de 1,00m até o vértice -P-214, de coordenadas N 7.318.531,410m e E 576.317,780m de altitude 1.006,032m, com azimute de 49°25'29" por uma distância de 1,00m até o vértice -P-215, de coordenadas N 7.318.532,060m e E 576.318,540m de altitude 1.006,031m, com azimute de 49°47'28" por uma distância de 1,00m até o vértice -P-216, de coordenadas N 7.318.532,706m e E 576.319,303m de altitude 1.006,029m, com azimute de 50°09'28" por uma distância de 1,00m até o vértice -P-217, de coordenadas N 7.318.533,346m e E 576.320,071m de altitude 1.006,027m, com azimute de 50°31'28" por uma distância de 1,00m até o vértice -P-218, de coordenadas N 7.318.533,982m e E 576.320,843m de altitude 1.006,024m, com azimute de 50°53'27" por uma distância de 1,00m até o vértice -P-219, de coordenadas N 7.318.534,613m e E 576.321,619m de altitude 1.006,021m, com azimute de 51°15'27" por uma distância de 1,00m até o vértice -P-220, de coordenadas N 7.318.535,239m e E 576.322,399m de altitude 1.006,018m, com azimute de 51°37'27" por uma distância de 1,00m até o vértice -P-221, de coordenadas N 7.318.535,860m e E 576.323,183m de altitude 1.006,015m, com azimute de 51°59'26" por uma distância de 1,00m até o vértice -P-222, de coordenadas N 7.318.536,475m e E 576.323,971m de altitude 1.006,011m, com azimute de 52°21'26" por uma distância de 1,00m até o vértice -P-223, de coordenadas N 7.318.537,086m e E 576.324,763m de altitude 1.006,007m, com azimute de 52°43'26" por uma distância de 1,00m até o vértice -P-224, de coordenadas N 7.318.537,692m e E 576.325,558m de altitude 1.006,002m, com azimute de 53°05'25" por uma distância de 1,00m até o vértice -P-225, de coordenadas N 7.318.538,292m e E 576.326,358m de altitude 1.005,998m, com azimute de 53°27'25" por uma distância de 1,00m até o vértice -P-226, de coordenadas N 7.318.538,888m e E 576.327,161m de altitude





# Município de Ventania

Estado do Paraná

Av. Anacleto Bueno de Camargo, 825 – Centro – CEP 84345.000 – Fone: 42-3274-1144

www.ventania.pr.gov.br

Gabinete do Prefeito

1.005,993m, com azimute de 53°49'25" por uma distância de 1,00m até o vértice -P-227, de coordenadas N 7.318.539,478m e E 576.327,968m de altitude 1.005,987m, com azimute de 54°11'25" por uma distância de 1,00m até o vértice -P-228, de coordenadas N 7.318.540,063m e E 576.328,779m de altitude 1.005,982m, com azimute de 54°33'24" por uma distância de 1,00m até o vértice -P-229, de coordenadas N 7.318.540,643m e E 576.329,594m de altitude 1.005,976m, com azimute de 54°55'24" por uma distância de 1,00m até o vértice -P-230, de coordenadas N 7.318.541,218m e E 576.330,413m de altitude 1.005,969m, com azimute de 55°17'24" por uma distância de 1,00m até o vértice -P-231, de coordenadas N 7.318.541,787m e E 576.331,235m de altitude 1.005,963m, com azimute de 55°39'23" por uma distância de 1,00m até o vértice -P-232, de coordenadas N 7.318.542,351m e E 576.332,060m de altitude 1.005,956m, com azimute de 56°01'23" por uma distância de 1,00m até o vértice -P-233, de coordenadas N 7.318.542,910m e E 576.332,889m de altitude 1.005,949m, com azimute de 56°23'23" por uma distância de 1,00m até o vértice -P-234, de coordenadas N 7.318.543,464m e E 576.333,722m de altitude 1.005,941m, com azimute de 56°45'22" por uma distância de 1,00m até o vértice -P-235, de coordenadas N 7.318.544,012m e E 576.334,559m de altitude 1.005,933m, com azimute de 57°07'22" por uma distância de 1,00m até o vértice -P-236, de coordenadas N 7.318.544,555m e E 576.335,398m de altitude 1.005,914m, com azimute de 57°29'22" por uma distância de 1,00m até o vértice -P-237, de coordenadas N 7.318.545,092m e E 576.336,242m de altitude 1.005,877m, com azimute de 57°51'21" por uma distância de 1,00m até o vértice -P-238, de coordenadas N 7.318.545,624m e E 576.337,088m de altitude 1.005,840m, com azimute de 58°13'21" por uma distância de 1,00m até o vértice -P-239, de coordenadas N 7.318.546,151m e E 576.337,939m de altitude 1.005,803m, com azimute de 58°35'21" por uma distância de 1,00m até o vértice -P-240, de coordenadas N 7.318.546,672m e E 576.338,792m de altitude 1.005,766m, com azimute de 58°57'20" por uma distância de 1,00m até o vértice -P-241, de coordenadas N 7.318.547,188m e E 576.339,649m de altitude 1.005,730m, com azimute de 59°19'20" por uma distância de 1,00m até o vértice -P-242, de coordenadas N 7.318.547,698m e E 576.340,509m de altitude 1.005,687m, com azimute de 59°41'20" por uma distância de 1,00m até o vértice -P-243, de coordenadas N 7.318.548,203m e E 576.341,372m de altitude 1.005,639m, com azimute de 60°03'19" por uma distância de 1,00m até o vértice -P-244, de coordenadas N 7.318.548,702m e E 576.342,239m de altitude 1.005,591m, com azimute de 60°25'19" por uma distância de 1,00m até o vértice -P-245, de coordenadas N 7.318.549,195m e E 576.343,108m de altitude 1.005,543m, com azimute de 60°47'19" por uma distância de 1,00m até o vértice -P-246, de coordenadas N 7.318.549,683m e E 576.343,981m de altitude 1.005,495m, com azimute de 61°09'18" por uma distância de 1,00m até o vértice -P-247, de coordenadas N 7.318.550,166m e E 576.344,857m de altitude 1.005,448m, com azimute de 61°31'18" por uma distância de 1,00m até o vértice -P-248, de coordenadas N 7.318.550,643m e E 576.345,736m de altitude 1.005,401m, com azimute de 61°53'18" por uma distância de 1,00m até o vértice -P-249, de coordenadas N 7.318.551,114m e E 576.346,618m de altitude 1.005,353m, com azimute de 62°15'17" por uma distância de 1,00m até o vértice -P-250, de coordenadas N 7.318.551,579m e E 576.347,503m de altitude 1.005,307m, com azimute de 62°37'17" por uma distância de 1,00m até o vértice -P-251, de coordenadas N 7.318.552,039m e E 576.348,391m de altitude 1.005,260m, com azimute de 62°59'17" por uma distância de 1,00m até o vértice -P-252, de coordenadas N 7.318.552,493m e E 576.349,282m de altitude 1.005,213m, com azimute de 63°21'16" por uma distância de 1,00m até o vértice -P-253, de coordenadas N 7.318.552,942m e E 576.350,176m de altitude 1.005,167m, com azimute de 63°43'16" por uma distância de 1,00m até o vértice -P-254, de coordenadas N 7.318.553,385m e E 576.351,072m de altitude 1.005,121m, com azimute de 64°05'16" por uma distância de 1,00m até o vértice -P-255, de coordenadas N 7.318.553,822m e E 576.351,972m de altitude 1.005,075m, com azimute de 64°27'15" por uma distância de 1,00m até o vértice -P-256, de coordenadas N 7.318.554,253m e E 576.352,874m de altitude 1.005,030m, com azimute de 64°49'15" por uma distância de 1,00m até o vértice -P-257, de coordenadas N 7.318.554,678m e E 576.353,779m de altitude 1.004,985m, com azimute de 65°11'15" por uma distância de 1,00m até o vértice -P-258, de coordenadas N 7.318.555,098m e E 576.354,687m de altitude 1.004,940m, com azimute de 65°33'14" por uma distância de 1,00m até o vértice -P-259, de coordenadas N 7.318.555,512m e E 576.355,597m de altitude 1.004,895m, com azimute de





# Município de Ventania

Estado do Paraná

Av. Anacleto Bueno de Camargo, 825 – Centro – CEP 84345.000 – Fone: 42-3274-1144

www.ventania.pr.gov.br

Gabinete do Prefeito

65°55'14" por uma distância de 1,00m até o vértice **-P-260**, de coordenadas **N 7.318.555,920m** e **E 576.356,510m** de altitude **1.004,851m**, com azimute de 66°17'14" por uma distância de 1,00m até o vértice **-P-261**, de coordenadas **N 7.318.556,322m** e **E 576.357,426m** de altitude **1.004,806m**, com azimute de 66°39'13" por uma distância de 1,00m até o vértice **-P-262**, de coordenadas **N 7.318.556,718m** e **E 576.358,344m** de altitude **1.004,762m**, com azimute de 67°01'13" por uma distância de 1,00m até o vértice **-P-263**, de coordenadas **N 7.318.557,109m** e **E 576.359,265m** de altitude **1.004,719m**, com azimute de 67°23'13" por uma distância de 1,00m até o vértice **-P-264**, de coordenadas **N 7.318.557,493m** e **E 576.360,188m** de altitude **1.004,676m**, com azimute de 67°45'12" por uma distância de 1,00m até o vértice **-P-265**, de coordenadas **N 7.318.557,872m** e **E 576.361,113m** de altitude **1.004,633m**, com azimute de 68°07'12" por uma distância de 1,00m até o vértice **-P-266**, de coordenadas **N 7.318.558,244m** e **E 576.362,041m** de altitude **1.004,590m**, com azimute de 68°29'12" por uma distância de 1,00m até o vértice **-P-267**, de coordenadas **N 7.318.558,611m** e **E 576.362,972m** de altitude **1.004,548m**, com azimute de 68°51'11" por uma distância de 1,00m até o vértice **-P-268**, de coordenadas **N 7.318.558,972m** e **E 576.363,904m** de altitude **1.004,505m**, com azimute de 69°13'11" por uma distância de 1,00m até o vértice **-P-269**, de coordenadas **N 7.318.559,327m** e **E 576.364,839m** de altitude **1.004,464m**, com azimute de 69°35'11" por uma distância de 1,00m até o vértice **-P-270**, de coordenadas **N 7.318.559,676m** e **E 576.365,776m** de altitude **1.004,422m**, com azimute de 69°57'10" por uma distância de 1,00m até o vértice **-P-271**, de coordenadas **N 7.318.560,018m** e **E 576.366,716m** de altitude **1.004,381m**, com azimute de 70°19'10" por uma distância de 1,00m até o vértice **-P-272**, de coordenadas **N 7.318.560,355m** e **E 576.367,657m** de altitude **1.004,341m**, com azimute de 70°41'10" por uma distância de 1,00m até o vértice **-P-273**, de coordenadas **N 7.318.560,686m** e **E 576.368,601m** de altitude **1.004,301m**, com azimute de 71°03'09" por uma distância de 1,00m até o vértice **-P-274**, de coordenadas **N 7.318.561,011m** e **E 576.369,547m** de altitude **1.004,261m**, com azimute de 71°25'09" por uma distância de 1,00m até o vértice **-P-275**, de coordenadas **N 7.318.561,329m** e **E 576.370,495m** de altitude **1.004,221m**, com azimute de 71°47'09" por uma distância de 1,00m até o vértice **-P-276**, de coordenadas **N 7.318.561,642m** e **E 576.371,445m** de altitude **1.004,182m**, com azimute de 72°09'08" por uma distância de 1,00m até o vértice **-P-277**, de coordenadas **N 7.318.561,948m** e **E 576.372,396m** de altitude **1.004,143m**, com azimute de 72°31'08" por uma distância de 1,00m até o vértice **-P-278**, de coordenadas **N 7.318.562,249m** e **E 576.373,350m** de altitude **1.004,105m**, com azimute de 72°53'08" por uma distância de 1,00m até o vértice **-P-279**, de coordenadas **N 7.318.562,543m** e **E 576.374,306m** de altitude **1.004,067m**, com azimute de 73°15'07" por uma distância de 1,00m até o vértice **-P-280**, de coordenadas **N 7.318.562,831m** e **E 576.375,264m** de altitude **1.004,029m**, com azimute de 73°37'07" por uma distância de 1,00m até o vértice **-P-281**, de coordenadas **N 7.318.563,113m** e **E 576.376,223m** de altitude **1.003,992m**, com azimute de 73°59'07" por uma distância de 1,00m até o vértice **-P-282**, de coordenadas **N 7.318.563,389m** e **E 576.377,184m** de altitude **1.003,956m**, com azimute de 74°21'06" por uma distância de 1,00m até o vértice **-P-283**, de coordenadas **N 7.318.563,659m** e **E 576.378,147m** de altitude **1.003,919m**, com azimute de 74°43'06" por uma distância de 1,00m até o vértice **-P-284**, de coordenadas **N 7.318.563,922m** e **E 576.379,112m** de altitude **1.003,883m**, com azimute de 75°05'06" por uma distância de 1,00m até o vértice **-P-285**, de coordenadas **N 7.318.564,180m** e **E 576.380,078m** de altitude **1.003,848m**, com azimute de 75°27'06" por uma distância de 1,00m até o vértice **-P-286**, de coordenadas **N 7.318.564,431m** e **E 576.381,046m** de altitude **1.003,813m**, com azimute de 75°49'05" por uma distância de 1,00m até o vértice **-P-287**, de coordenadas **N 7.318.564,676m** e **E 576.382,016m** de altitude **1.003,779m**, com azimute de 76°11'05" por uma distância de 1,00m até o vértice **-P-288**, de coordenadas **N 7.318.564,915m** e **E 576.382,987m** de altitude **1.003,745m**, com azimute de 76°33'05" por uma distância de 1,00m até o vértice **-P-289**, de coordenadas **N 7.318.565,147m** e **E 576.383,959m** de altitude **1.003,711m**, com azimute de 76°55'04" por uma distância de 1,00m até o vértice **-P-290**, de coordenadas **N 7.318.565,374m** e **E 576.384,933m** de altitude **1.003,678m**, com azimute de 77°17'04" por uma distância de 1,00m até o vértice **-P-291**, de coordenadas **N 7.318.565,594m** e **E 576.385,909m** de altitude **1.003,646m**, com azimute de 77°39'04" por uma distância de 1,00m até o vértice **-P-292**, de coordenadas **N 7.318.565,808m** e **E 576.386,886m** de altitude **1.003,614m**, com azimute de 78°01'03" por





# Município de Ventania

Estado do Paraná

Av. Anacleto Bueno de Camargo, 825 – Centro – CEP 84345.000 – Fone: 42-3274-1144

www.ventania.pr.gov.br

Gabinete do Prefeito

uma distância de 1,00m até o vértice **-P-293**, de coordenadas **N 7.318.566,015m** e **E 576.387,864m** de altitude **1.003,583m**, com azimute de **78°23'03"** por uma distância de 1,00m até o vértice **-P-294**, de coordenadas **N 7.318.566,216m** e **E 576.388,843m** de altitude **1.003,552m**, com azimute de **78°45'03"** por uma distância de 1,00m até o vértice **-P-295**, de coordenadas **N 7.318.566,412m** e **E 576.389,824m** de altitude **1.003,521m**, com azimute de **79°07'02"** por uma distância de 1,00m até o vértice **-P-296**, de coordenadas **N 7.318.566,600m** e **E 576.390,806m** de altitude **1.003,491m**, com azimute de **79°29'02"** por uma distância de 1,00m até o vértice **-P-297**, de coordenadas **N 7.318.566,783m** e **E 576.391,789m** de altitude **1.003,462m**, com azimute de **79°51'02"** por uma distância de 1,00m até o vértice **-P-298**, de coordenadas **N 7.318.566,959m** e **E 576.392,774m** de altitude **1.003,433m**, com azimute de **80°13'01"** por uma distância de 1,00m até o vértice **-P-299**, de coordenadas **N 7.318.567,129m** e **E 576.393,759m** de altitude **1.003,405m**, com azimute de **80°35'01"** por uma distância de 1,00m até o vértice **-P-300**, de coordenadas **N 7.318.567,293m** e **E 576.394,746m** de altitude **1.003,377m**, com azimute de **80°57'01"** por uma distância de 1,00m até o vértice **-P-301**, de coordenadas **N 7.318.567,450m** e **E 576.395,733m** de altitude **1.003,350m**, com azimute de **81°19'00"** por uma distância de 1,00m até o vértice **-P-302**, de coordenadas **N 7.318.567,601m** e **E 576.396,722m** de altitude **1.003,324m**, com azimute de **81°41'00"** por uma distância de 1,00m até o vértice **-P-303**, de coordenadas **N 7.318.567,746m** e **E 576.397,711m** de altitude **1.003,298m**, com azimute de **83°09'19"** por uma distância de 7,26m até o vértice **-P-304**, de coordenadas **N 7.318.568,611m** e **E 576.404,919m** de altitude **1.003,128m**, com azimute de **84°33'51"** por uma distância de 1,00m até o vértice **-P-305**, de coordenadas **N 7.318.568,706m** e **E 576.405,915m** de altitude **1.003,107m**, com azimute de **84°53'20"** por uma distância de 1,00m até o vértice **-P-306**, de coordenadas **N 7.318.568,795m** e **E 576.406,911m** de altitude **1.003,087m**, com azimute de **85°12'30"** por uma distância de 1,00m até o vértice **-P-307**, de coordenadas **N 7.318.568,878m** e **E 576.407,907m** de altitude **1.003,067m**, com azimute de **85°31'21"** por uma distância de 1,00m até o vértice **-P-308**, de coordenadas **N 7.318.568,956m** e **E 576.408,904m** de altitude **1.003,048m**, com azimute de **85°49'53"** por uma distância de 1,00m até o vértice **-P-309**, de coordenadas **N 7.318.569,029m** e **E 576.409,902m** de altitude **1.003,029m**, com azimute de **86°08'07"** por uma distância de 1,00m até o vértice **-P-310**, de coordenadas **N 7.318.569,096m** e **E 576.410,899m** de altitude **1.003,021m**, com azimute de **86°26'01"** por uma distância de 1,00m até o vértice **-P-311**, de coordenadas **N 7.318.569,158m** e **E 576.411,897m** de altitude **1.003,013m**, com azimute de **86°43'37"** por uma distância de 1,00m até o vértice **-P-312**, de coordenadas **N 7.318.569,216m** e **E 576.412,896m** de altitude **1.003,005m**, com azimute de **87°00'54"** por uma distância de 1,00m até o vértice **-P-313**, de coordenadas **N 7.318.569,268m** e **E 576.413,894m** de altitude **1.002,999m**, com azimute de **87°17'52"** por uma distância de 1,00m até o vértice **-P-314**, de coordenadas **N 7.318.569,315m** e **E 576.414,893m** de altitude **1.002,992m**, com azimute de **87°34'31"** por uma distância de 1,00m até o vértice **-P-315**, de coordenadas **N 7.318.569,357m** e **E 576.415,892m** de altitude **1.002,987m**, com azimute de **87°50'52"** por uma distância de 1,00m até o vértice **-P-316**, de coordenadas **N 7.318.569,395m** e **E 576.416,892m** de altitude **1.002,982m**, com azimute de **88°06'53"** por uma distância de 1,00m até o vértice **-P-317**, de coordenadas **N 7.318.569,428m** e **E 576.417,891m** de altitude **1.002,977m**, com azimute de **88°22'36"** por uma distância de 1,00m até o vértice **-P-318**, de coordenadas **N 7.318.569,456m** e **E 576.418,891m** de altitude **1.002,973m**, com azimute de **88°37'59"** por uma distância de 1,00m até o vértice **-P-319**, de coordenadas **N 7.318.569,480m** e **E 576.419,890m** de altitude **1.002,970m**, com azimute de **88°53'04"** por uma distância de 1,00m até o vértice **-P-320**, de coordenadas **N 7.318.569,499m** e **E 576.420,890m** de altitude **1.002,967m**, com azimute de **89°07'50"** por uma distância de 1,00m até o vértice **-P-321**, de coordenadas **N 7.318.569,514m** e **E 576.421,890m** de altitude **1.002,964m**, com azimute de **89°22'18"** por uma distância de 1,00m até o vértice **-P-322**, de coordenadas **N 7.318.569,525m** e **E 576.422,890m** de altitude **1.002,962m**, com azimute de **89°36'26"** por uma distância de 1,00m até o vértice **-P-323**, de coordenadas **N 7.318.569,532m** e **E 576.423,890m** de altitude **1.002,961m**, com azimute de **89°50'16"** por uma distância de 1,00m até o vértice **-P-324**, de coordenadas **N 7.318.569,535m** e **E 576.424,890m** de altitude **1.002,960m**, com azimute de **90°03'46"** por uma distância de 1,00m até o vértice **-P-325**, de coordenadas **N 7.318.569,534m** e **E 576.425,890m** de altitude **1.002,959m**, com azimute de **90°16'58"** por uma distância de







# Município de Ventania

Estado do Paraná

Av. Anacleto Bueno de Camargo, 825 – Centro – CEP 84345.000 – Fone: 42-3274-1144

www.ventania.pr.gov.br

Gabinete do Prefeito

1,00m até o vértice **-P-326**, de coordenadas **N 7.318.569,529m** e **E 576.426,890m** de altitude **1.002,959m**, com azimute de  $90^{\circ}29'51''$  por uma distância de 1,00m até o vértice **-P-327**, de coordenadas **N 7.318.569,520m** e **E 576.427,890m** de altitude **1.002,960m**, com azimute de  $90^{\circ}42'25''$  por uma distância de 1,00m até o vértice **-P-328**, de coordenadas **N 7.318.569,508m** e **E 576.428,890m** de altitude **1.002,961m**, com azimute de  $90^{\circ}54'40''$  por uma distância de 0,97m até o vértice **-P-329**, de coordenadas **N 7.318.569,493m** e **E 576.429,863m** de altitude **1.002,962m**, com azimute de  $53^{\circ}30'57''$  por uma distância de 22,30m até o vértice **-P-330**, de coordenadas **N 7.318.582,754m** e **E 576.447,794m** de altitude **1.001,381m**, com azimute de  $54^{\circ}02'20''$  por uma distância de 78,67m até o vértice **-P-331**, de coordenadas **N 7.318.628,954m** e **E 576.511,474m** de altitude **996,859m**, com azimute de  $52^{\circ}46'02''$  por uma distância de 17,68m até o vértice **-P-332**, de coordenadas **N 7.318.639,654m** e **E 576.525,554m** de altitude **996,657m**, com azimute de  $49^{\circ}01'00''$  por uma distância de 13,83m até o vértice **-P-333**, de coordenadas **N 7.318.648,724m** e **E 576.535,994m** de altitude **996,647m**, com azimute de  $46^{\circ}54'15''$  por uma distância de 11,07m até o vértice **-P-334**, de coordenadas **N 7.318.656,284m** e **E 576.544,074m** de altitude **996,745m**, com azimute de  $42^{\circ}58'40''$  por uma distância de 12,42m até o vértice **-P-335**, de coordenadas **N 7.318.665,374m** e **E 576.552,544m** de altitude **997,058m**, com azimute de  $39^{\circ}08'19''$  por uma distância de 11,77m até o vértice **-P-336**, de coordenadas **N 7.318.674,504m** e **E 576.559,974m** de altitude **997,558m**, com azimute de  $35^{\circ}53'14''$  por uma distância de 15,63m até o vértice **-P-337**, de coordenadas **N 7.318.687,164m** e **E 576.569,134m** de altitude **998,137m**, com azimute de  $32^{\circ}41'37''$  por uma distância de 17,38m até o vértice **-P-338**, de coordenadas **N 7.318.701,794m** e **E 576.578,524m** de altitude **998,581m**, com azimute de  $27^{\circ}29'04''$  por uma distância de 0,25m até o vértice **-P-339**, de coordenadas **N 7.318.702,011m** e **E 576.578,638m** de altitude **998,584m**, com azimute de  $26^{\circ}21'05''$  por uma distância de 38,91m até o vértice **-P-340**, de coordenadas **N 7.318.736,882m** e **E 576.595,911m** de altitude **999,107m**, com azimute de  $19^{\circ}39'50''$  por uma distância de 27,15m até o vértice **-P-341**, de coordenadas **N 7.318.762,451m** e **E 576.605,048m** de altitude **999,334m**, com azimute de  $11^{\circ}00'34''$  por uma distância de 57,80m até o vértice **-P-342**, de coordenadas **N 7.318.819,191m** e **E 576.616,087m** de altitude **998,542m**, com azimute de  $20^{\circ}18'22''$  por uma distância de 1.460,61m até o vértice **-P-343**, de coordenadas **N 7.320.189,032m** e **E 577.122,971m** de altitude **978,404m**, com azimute  $13^{\circ}54'43''$  por uma distância de 630,43m até o vértice **-P-0**, ponto inicial da descrição deste perímetro de 16.970,57 m.





# Município de Ventania

Estado do Paraná

Av. Anacleto Bueno de Camargo, 825 – Centro – CEP 84345.000 – Fone: 42-3274-1144

www.ventania.pr.gov.br

Gabinete do Prefeito

## ANEXO IV

### MEMORIAL DESCRITIVO (UTM)

Imóvel: PERIMETRO URBANO BARRO PRETO

Proprietário: MUNICIPIO DE VENTANIA

Município: VENTANIA

U.F: PR-BR

Área (ha): 155,1040

Perímetro (m): 7.655,42

Inicia-se a descrição deste perímetro no vértice **-P-1**, georreferenciado no Sistema Geodésico Brasileiro, DATUM - SIRGAS2, MC-51°W, de coordenadas **N 7.327.797,88m** e **E 570.305,49m**, com azimute de 195°42'51" por uma distância de 43,09m até o vértice **-P-2**, de coordenadas **N 7.327.756,40m** e **E 570.293,82m**, com azimute de 196°57'19" por uma distância de 21,27m até o vértice **-P-3**, de coordenadas **N 7.327.736,05m** e **E 570.287,62m**, com azimute de 188°21'11" por uma distância de 59,77m até o vértice **-P-4**, de coordenadas **N 7.327.676,92m** e **E 570.278,94m**, com azimute de 168°36'17" por uma distância de 53,19m até o vértice **-P-5**, de coordenadas **N 7.327.624,78m** e **E 570.289,45m**, com azimute de 154°05'03" por uma distância de 63,81m até o vértice **-P-6**, de coordenadas **N 7.327.567,39m** e **E 570.317,33m**, com azimute de 153°25'50" por uma distância de 77,79m até o vértice **-P-7**, de coordenadas **N 7.327.497,81m** e **E 570.352,13m**, com azimute de 139°28'10" por uma distância de 79,70m até o vértice **-P-8**, de coordenadas **N 7.327.437,24m** e **E 570.403,92m**, com azimute de 32°47" por uma distância de 2,87m até o vértice **-P-9**, de coordenadas **N 7.327.439,67m** e **E 570.405,44m**, com azimute de 128°28'36" por uma distância de 137,71m até o vértice **-P-10**, de coordenadas **N 7.327.353,99m** e **E 570.513,25m**, com azimute de 73°50'20" por uma distância de 420,37m até o vértice **-P-11**, de coordenadas **N 7.327.470,99m** e **E 570.917,01m**, com azimute de 163°57'23" por uma distância de 65,69m até o vértice **-P-12**, de coordenadas **N 7.327.407,86m** e **E 570.935,17m**, com azimute de 75°04'08" por uma distância de 414,45m até o vértice **-P-13**, de coordenadas **N 7.327.514,65m** e **E 571.335,62m**, com azimute de 167°31'25" por uma distância de 334,83m até o vértice **-P-14**, de coordenadas **N 7.327.187,72m** e **E 571.407,96m**, com azimute de 77°04'53" por uma distância de 63,90m até o vértice **-P-15**, de coordenadas **N 7.327.202,01m** e **E 571.470,24m**, com azimute de 161°46'53" por uma distância de 163,29m até o vértice **-P-16**, de coordenadas **N 7.327.046,91m** e **E 571.521,29m**, com azimute de 58°55'55" por uma distância de 168,07m até o vértice **-P-17**, de coordenadas **N 7.327.133,64m** e **E 571.665,25m**, com azimute de 143°35'58" por uma distância de 144,52m até o vértice **-P-18**, de coordenadas **N 7.327.017,31m** e **E 571.751,02m**, com azimute de 147°15'26" por uma distância de 250,38m até o vértice **-P-19**, de coordenadas **N 7.326.806,72m** e **E 571.886,44m**, com azimute de 79°30'44" por uma distância de 506,10m até o vértice **-P-20**, de coordenadas **N 7.326.898,84m** e **E 572.384,08m**, com azimute de 176°02'27" por uma distância de 379,33m até o vértice **-P-21**, de coordenadas **N 7.326.520,41m** e **E 572.410,28m**, com azimute de 263°41'26" por uma distância de 558,83m até o vértice **-P-22**, de coordenadas **N 7.326.459,m** e **E 571.854,83m**, com azimute de 273°35'08" por uma distância de 693,18m até o vértice **-P-23**, de coordenadas **N 7.326.502,35m** e **E 571.163,01m**, com azimute de 265°59'26" por uma distância de 193,75m até o vértice **-P-24**, de coordenadas **N 7.326.488,80m** e **E 570.969,73m**, com azimute de 285°55" por uma distância de 247,m até o vértice **-P-25**, de coordenadas **N 7.326.556,54m** e **E 570.732,20m**, com azimute de 314°24'07" por uma distância de 240,42m até o vértice **-P-26**, de coordenadas **N 7.326.724,76m** e **E 570.560,43m**, com azimute de 297°40'43" por uma distância de 8,09m até o vértice **-P-27**, de coordenadas **N 7.326.728,52m** e **E 570.553,26m**, com azimute de 308°34'06" por uma distância de 63,77m até o vértice **-P-28**, de coordenadas **N 7.326.768,28m** e **E 570.503,40m**, com azimute de 310°52'16" por uma distância de 36,51m até o vértice **-P-29**, de coordenadas **N 7.326.792,17m** e **E 570.475,79m**, com azimute de 322°02'20" por uma distância de 56,55m até o vértice **-P-30**, de coordenadas **N 7.326.836,76m** e **E 570.441,m**, com azimute de 266°37'16" por uma distância de 61,15m até o vértice **-P-31**, de coordenadas **N 7.326.833,15m** e **E 570.379,96m**, com azimute de 314°29'18" por uma





# Município de Ventania

Estado do Paraná

Av. Anacleto Bueno de Camargo, 825 – Centro – CEP 84345.000 – Fone: 42-3274-1144

[www.ventania.pr.gov.br](http://www.ventania.pr.gov.br)

**Gabinete do Prefeito**

distância de 107,04m até o vértice **-P-32**, de coordenadas **N 7.326.908,16m** e **E 570.303,60m**, com azimute de  $354^{\circ}26'27''$  por uma distância de 144,17m até o vértice **-P-33**, de coordenadas **N 7.327.051,65m** e **E 570.289,63m**, com azimute de  $249^{\circ}04'50''$  por uma distância de 348,68m até o vértice **-P-34**, de coordenadas **N 7.326.927,15m** e **E 569.963,93m**, com azimute de  $348^{\circ}59'04''$  por uma distância de 121,10m até o vértice **-P-35**, de coordenadas **N 7.327.046,02m** e **E 569.940,79m**, com azimute de  $24^{\circ}45'28''$  por uma distância de 642,16m até o vértice **-P-36**, de coordenadas **N 7.327.629,16m** e **E 570.209,72m**, com azimute de  $290^{\circ}28'32''$  por uma distância de 51,07m até o vértice **-P-37**, de coordenadas **N 7.327.647,02m** e **E 570.161,88m**, com azimute de  $18^{\circ}52'46''$  por uma distância de 83,44m até o vértice **-P-38**, de coordenadas **N 7.327.725,97m** e **E 570.188,88m**, com azimute de  $107^{\circ}58'04''$  por uma distância de 49,61m até o vértice **-P-39**, de coordenadas **N 7.327.710,67m** e **E 570.236,07m**, com azimute  $38^{\circ}31'20''$  por uma distância de 111,47m até o vértice **-P-1**, ponto inicial da descrição deste perímetro de 7.268,12 m.

Todas as coordenadas aqui descritas estão georreferenciadas ao Sistema Geodésico Brasileiro e encontram-se representadas no Sistema UTM, referenciadas ao **Meridiano Central nº 51 WGr**, tendo como Datum o **SIRGAS2**. Todos os azimutes e distâncias, área e perímetro foram calculados no plano de projeção UTM.